

역사 문헌 속에서 독도가 우리땅인 증거 찾기



목차

01. 일본 문헌 속 증거

02. 한국 문헌 속 증거

03. 조약문 및 체결문 속 증거



은주시청합기

은주 -> 현 오키섬

시청 -> 보다, 듣다

합기 -> 보고서



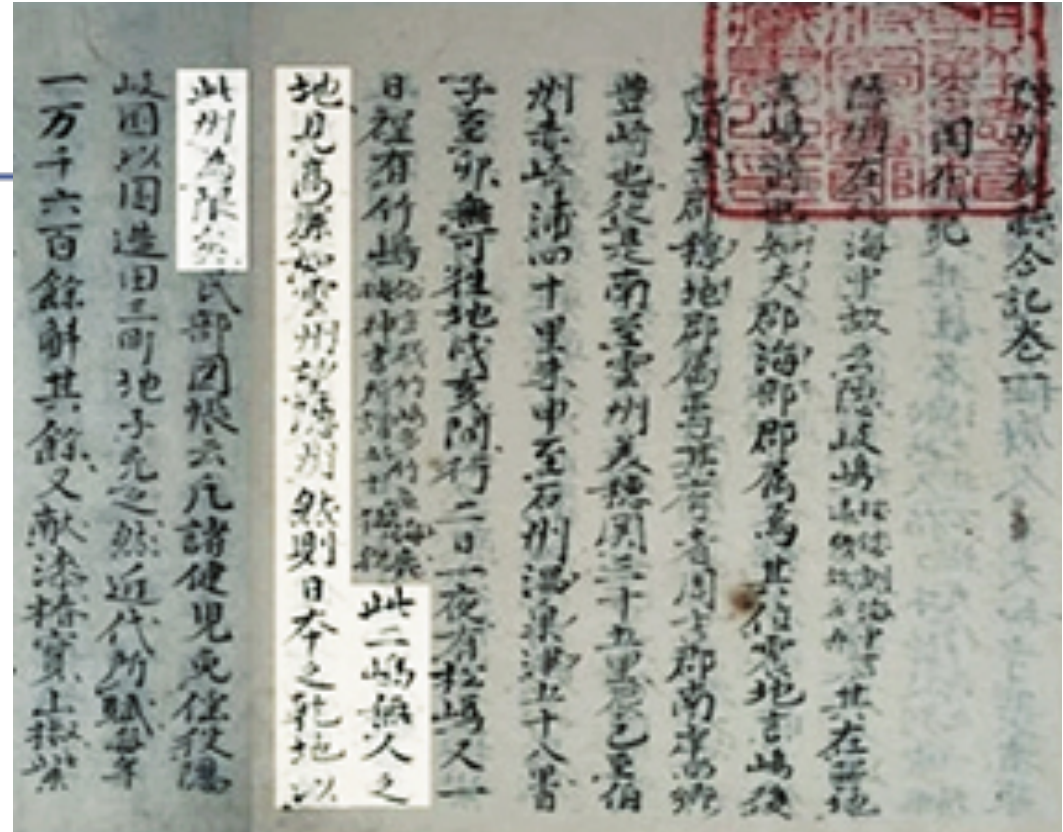


은주시청합기

일본->日本

건지->乾地
: 서북쪽 한계

은주 ->此州





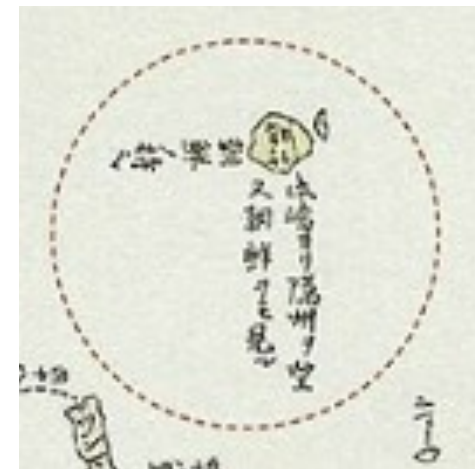
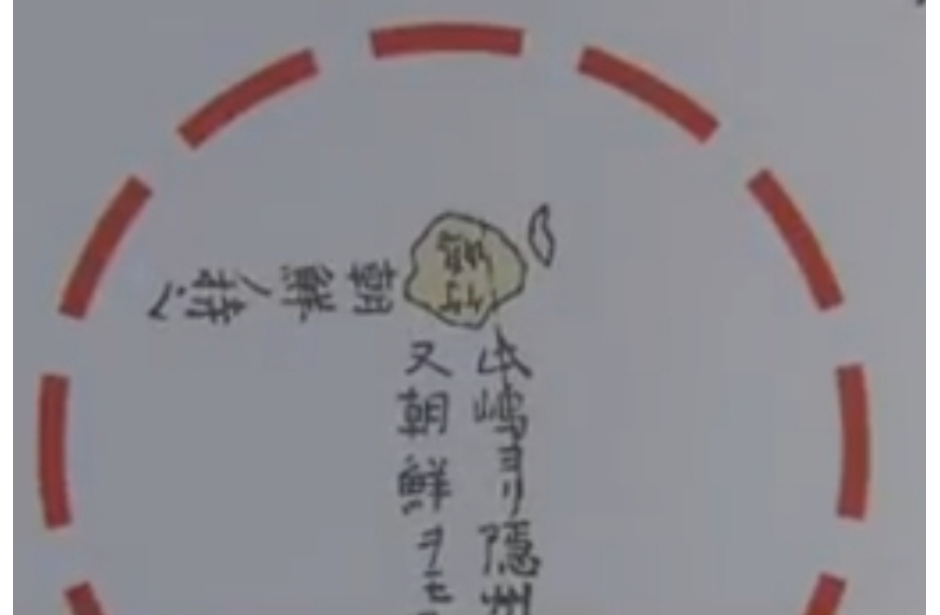
삼국통람여지노정전도

朝鮮ノ持也 번역

'조선의 소유'

일본인 학자 하야시 시헤이(1738-1793)

『삼국통람도설』






개정일본여지도정전도

일본영토 : 채색

독도 : 무채색

일본막부 : 독도, 일본 영토X





삼국접양지도

삼국접양지도 일본 인접 3국의
영토 표시한 지도

일본 + 3국

3국 : 하이국, 유구국, 조선





삼국접양지도

조선 : 노란색

일본 : 회색

독도 : 노란색





나카이요자부로의 청원서(1904)

당시 일본지도들

1. 쇼호 일본도


오
키
섬

->존재O

독
도

->존재X

독
도





나카이요자부로의 청원서(1904)

당시 일본지도들

2. 게이초 일본도

오
키
섬

->존재O

독
도

->존재X

